

MAPA SYTUACYJNO-WYSOKOŚCIOWA

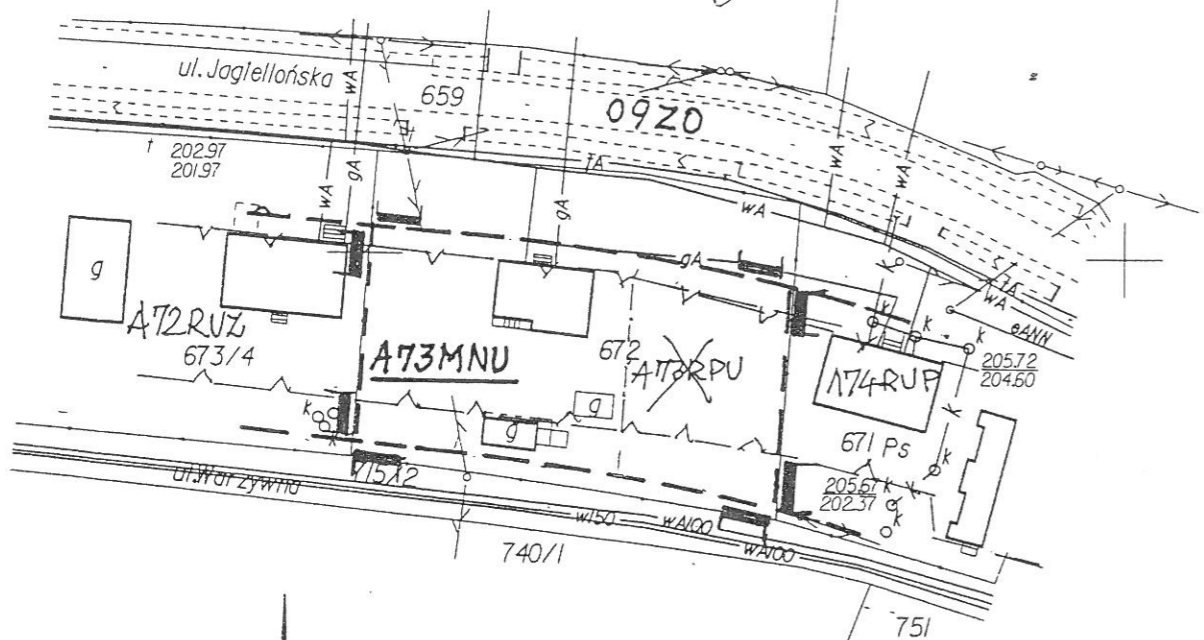
powstała na podstawie digitalizacji mapy zasadniczej skala 1:500
zaktualizowanej w obrębie działki nr 672
skala 1:1000
sekcja 164.321J53,164.321J54

Gmina Dąbrowa Tarnowska
Miasto Dąbrowa Tarnowska

Obręb Dąbrowa
Ulica Jagiellońska

PRZEDSIĘBIORSTWO USŁUG
GEODEZYJNO - KARTOGRAFICZNYCH
"AZYMUT" s.c.
33-200 Dąbrowa Tarnowska, Rynek 35
tel./fax (014) 42-43-31
NIP 071-12-19-607 REGON 050449785

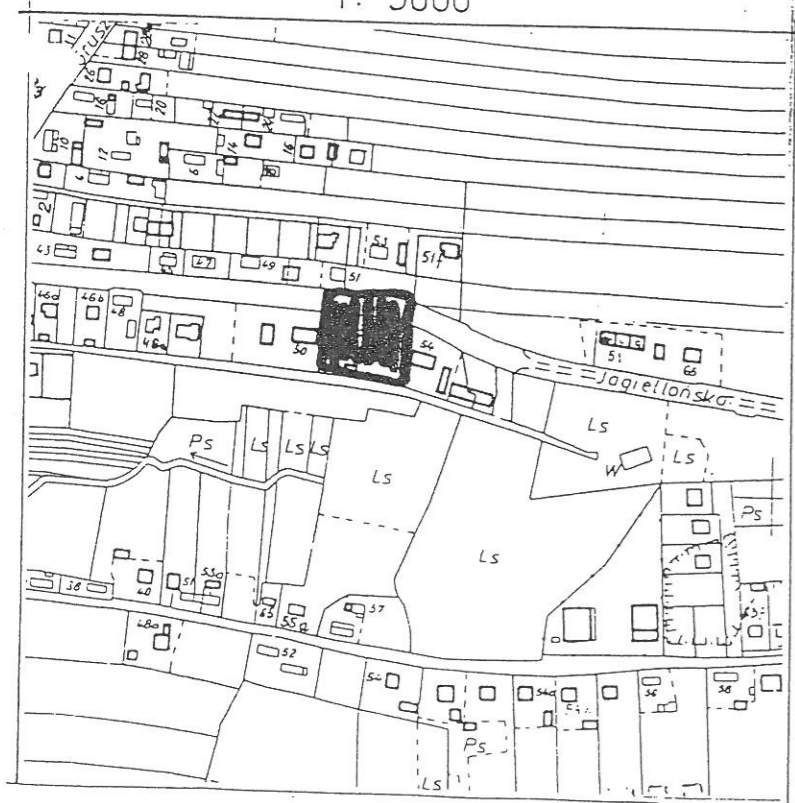
GEODETA UPRAWNIONY
Janusz
mgr inż. Marek Janusiewicz



ORIENTACJA
1: 5000

STAROSTA DĄBROWSKI
Wydział Geodezji, Kartografii, Katastru
i Gospodarki Nieruchomościami
OSRODEK DOKUMENTACJI
GEODEZYJNEJ I KARTOGRAFICZNEJ
W obszarze oznaczonym linią ... dokonano aktualizacji
mapy zasadniczej. Dokumenty z pomiaru i uśrednianego
przyjęte do zasobu powiatowego ...
D 9 PAZ 2000
NINIEJSZA MAPA MOŻE ... CELÓW PROJEKTOWYCH
NV 3363-1543-4/00
Pracownice ...
Dąbrowa Tarnowska
1-0 PAZ 2000

mgr inż. Mieczysław Patyna
Pracownik Ośrodka Dokumentacji
Geodezyjnej i Kartograficznej



MIEJSCOWY PLAN ZAGOSPODAROWANIA PRZESTRZENNEGO

ZAŁĄCZNIK NR
2

MIASTO DĄBROWA TARNOWSKA
Działki nr: 672,

SKALA: 1:1000

OBJAŚNIENIA:

- GRANICE OPRACOWANIA I ZATWIERDZENIA,
- LINIE ROZGRANICZAJĄCE FUNKCJI TERENÓW,
- UTRZYMANA LINIA ZABUDOWY,
- ZASADA EW. PODZIAŁU,
- A73MNU** PRZYJĘTA FUNKCJA TERENU,
- A73RPU** ANULOWANA - " - " -
- A72RUZ** FUNKCJA TER. SASIEDNIEGO,
- A74RUP** - " - - " -
- 0920** ISTNIEJĄCA ZBIORCZA ULICA MIASTA,

OPRACOWAŁ: **inż. arch. Kazimierz Puchała**
zem. Tarnów, ul. Sterodąbrowska 11/10
uprawn. do proj. w plan. przestrz.
Nr ewid. 000/00
uprawa z art. 361 prawa budowl.
Nr ewid. 1000/00

ZATWIERDZIŁ:
Uchwała Nr **XXII/233/01**
Rady Miejskiej w Dąbrowie Tarn.
Z dnia **27. CZERWCA 2001 r.**

PRZEWODNICZĄCY
Rady Miejskiej
Janusz
mgr Jerzy Streb

MAPA SYTUACYJNO-WYSOKOŚCIOWA

powstała na podstawie digitalizacji mapy zasadniczej skala 1:500
zaktualizowanej w obrębie działki nr 423/4
skala 1:1000
sekcja 164.321/41

Gmina Dąbrowa Tarnowska Obręb Ruda Zazamcze
Miasto Dąbrowa Tarnowska Ulica Gruwaldzka

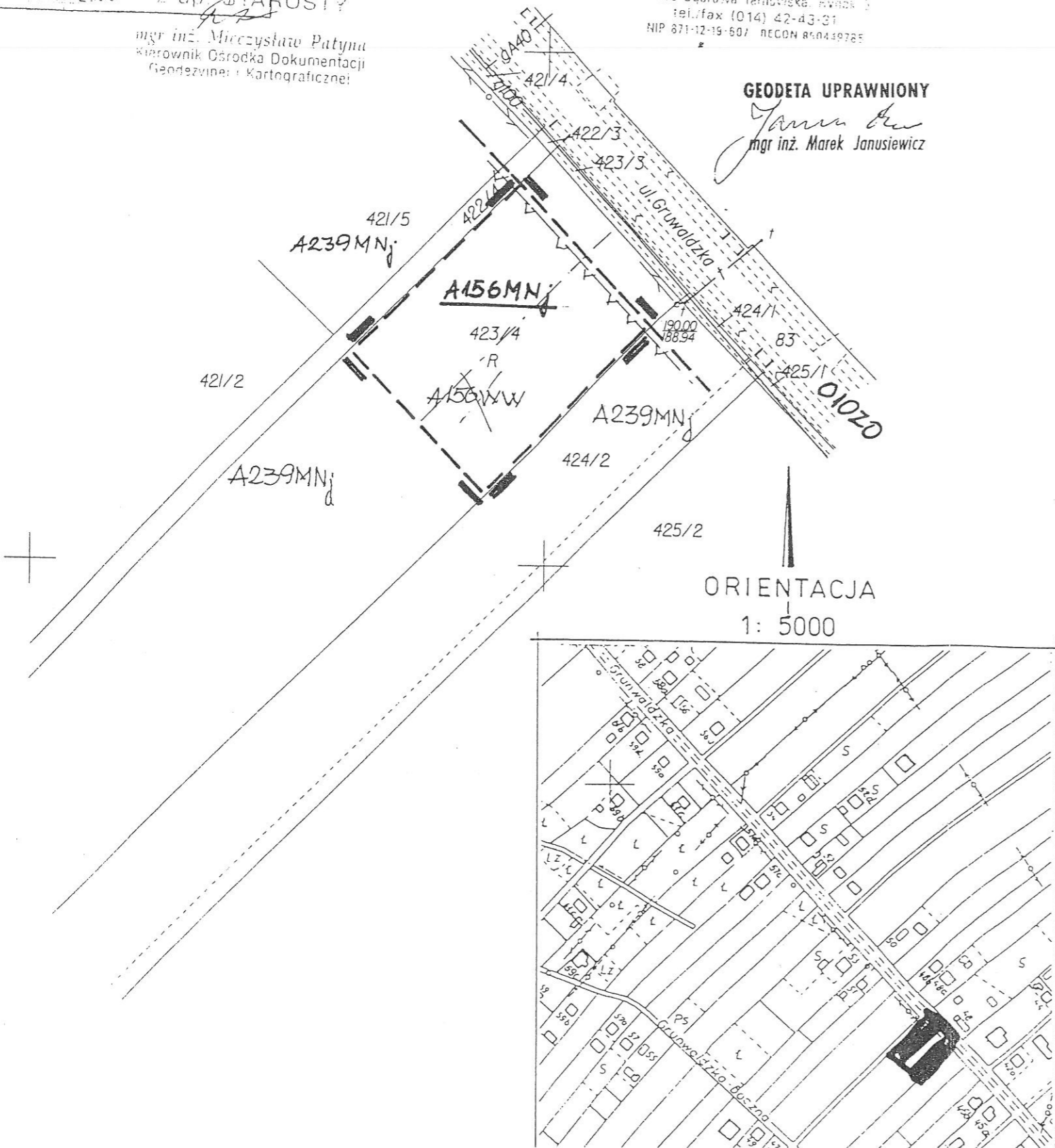
PRZEDSIĘBIORSTWO USŁUG
GEODEZYJNO-KARTOGRAFICZNYCH
"AZYMUT" s.c.
33-200 Dąbrowa Tarnowska, Rynek 3
tel./fax (014) 42-43-31
NIP 871-12-19-607 REGON 860459785

GEODETA UPRAWNIONY

Janusz
mgr inż. Marek Janusiewicz

STAROSTA DĄBROWSKI
Wydział Geodezji, Kartografii, Katastru
i Gospodarki Nieruchomościami
OSRODEK DOKUMENTACJI
i KARTOGRAFII
ul. Sienkiewicza 10
42-400 Dąbrowa Tarnowska
0-9 PAZ. 2000
3363 1543 - 4/00
10 PAZ. 2000

Z UP. STAROSTY
mgr inż. Mieczysław Patyna
Kierownik Osrodka Dokumentacji
Geodezyjnej i Kartograficznej



MIEJSCOWY PLAN ZAGOSPODAROWANIA PRZESTRZENNEGO

ZALĄCZNIK NR

4

MIASTO DĄBROWA TARNOWSKA
Działki nr: cz. dz. 423/4

SKALA: 1:1000

OBJAŚNIENIA:

- GRANICE OPRACOWANIA I ZATWIERDZENIA
- LINIE ROZGRANICZAJĄCE FUNKCJE TERENÓW,
- OBOWIĄZUJĄCA LINIA ZABUDOWY,
- ZASADA EW. PODZIAŁU TERENU,
- ISTNIEJĄCA ULICA ZBIORCZA OBSZAROWA,
- PRZYJĘTA FUNKCJA TERENU,
- ANULOWANA FUNKCJA TERENU,
- FUNKCJA TERENÓW PRZYLEGLYCH,

OPRACOWAŁ:

Inż. arch. *Janusz* Puchajł
zam. Tarnów, ul. Stramieńska 11,
uprawn. do proj. w plan. przestrz.
Nr ewid. 25285
uprawn. z art. 361 prawa plan. i.
Nr ewid. 1500, 51

ZATWIERDZIŁ:

Uchwała Nr XXII/233/01
Rady Miejskiej w Dąbrowie Tarn.
Z dnia 27. CZERWCA 2001r.

PRZEWODNICZĄCY
Rady Miejskiej
Janusz
mgr Jerzy Streb